





FESTSETZUNGEN und PLANZEICHEN PLANUNGSRECHTLICHE FESTSETZUNGEN

Verkehrsflächen nach BauGB § 9 Abs. 1, 11

-  Verkehrsfläche Straße
-  Verkehrsfläche Gehweg
-  Verkehrsfläche besonderer Zweckbestimmung: Busbucht
-  Verkehrsgrün

Sonstige Planzeichen

-  Grenze des räumlichen Geltungsbereiches

Rechtsgrundlagen

BauGB vom 23.09.2004 in der Fassung vom 20.10.2015
 BauNVO vom 23.01.1990 in der Fassung vom 11.06.2013
 PlanzV 90 vom 18.12.1990 in der Fassung vom 22.07.2011
 LBO Ba-Wü. vom 05.03.2010 in der Fassung vom 11.11.2014

Bestandteile des Bebauungsplans

Bebauungsplan, zeichnerischer Teil

VERFAHRENSVERMERKE

Aufstellungsbeschluss des Gemeinderates 06.03.2012
 Bekanntmachung des Aufstellungsbeschlusses 09.03.2012
 Entwurfs- und Auslegungsbeschluss des Gemeinderates 27.03.2012
 Bekanntmachung der öffentlichen Auslegung 30.03.2012
 Öffentliche Auslegung des Planentwurfs und der Begründung vom 10.04.2012 bis 10.05.2012
 Satzungsbeschluss durch den Gemeinderat 22.05.2012
 Ortsübliche Bekanntmachung - Rechtskraft 25.05.2012

Datum

VERFAHRENSVERMERKE, 1. Änderung

Aufstellungsbeschluss des Gemeinderates 14.03.2017
 Bekanntmachung des Aufstellungsbeschlusses 17.03.2017
 Entwurfs- und Auslegungsbeschluss des Gemeinderates 14.03.2017
 Bekanntmachung der öffentlichen Auslegung 17.03.2017
 Öffentliche Auslegung des Planentwurfs und der Begründung vom 27.03.2017 bis 27.04.2017
 Satzungsbeschluss durch den Gemeinderat 09.05.2017
 Ortsübliche Bekanntmachung - Rechtskraft 12.05.2017

ausgefertigt: Fluorn-Winzeln, 10.05.2017

Datum

Tjaden (Bürgermeister)

Gemeinde Fluorn-Winzeln OT Fluorn

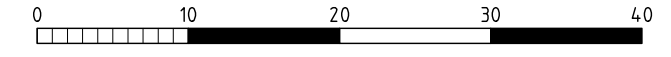


Bebauungsplan "Kreisverkehrsplatz Röttenberger Straße, 1. Änderung"

Zeichnerischer Teil

Lageplan

M = 1 : 500



weisser kernl BERATENDE INGENIEURE

Uhländstraße 8
 D- 78667 Villingendorf
 Tel 0741/93 45-0
 Fax 0741/93 45 18
 Email kontakt@weisser-kernl.de

Planungsstand: Sitzung
 gefertigt: Villingendorf, 09.05.2017, M. Schäfer